

DODATOK Č.3 K ZMLUVE O DIELO A POSKYTOVANÍ SERVISNÝCH SLUŽIEB

uzavretej dňa 16.12.2013

Zmluvné strany:

1. Obchodné meno: **Bio-Nexus SK, s.r.o.**
Sídlo: Klincová 2136/35, 821 08 Bratislava
IČO: 46 812 342
IČ DPH: SK2023597147
Zápis: Obchodný register Okresného súdu Bratislava I, oddiel: Sro,
vložka číslo: 123102/B
Štatutárny orgán: Mgr. Ján Gašpárek-konateľ
Bankové spojenie: FIO banka a.s.
Číslo účtu: SK23 8330 0000 0027 0030 7504
(ďalej len ako „**Zhotoviteľ**“)

2. Obchodné meno: Obec Maňa
Adresa: Nám.M.R.Štefánika 7/1, 941 45 Maňa
IČO: 00309061
Štatutárny orgán: Ing. Igor Sádovský, starosta obce
Bankové spojenie: Prima banka Slovensko, a.s.
Číslo účtu: IBAN: SK56 5600 0000 0022 6977 9001

(ďalej len ako „**Objednávateľ**“)

Článok 1 Východiská dodatku

- 1.1 Zmluvné strany uzatvorili dňa 16.12.2013 Zmluvu o dielo a poskytovaní servisných služieb (ďalej len ako „Zmluva“)
- 1.2 Zmluvné strany sa dohodli na aktualizácií a spustení novej verzie mapových aplikácií.
- 1.3 Zmluvné strany sa dohodli na znení dodatku k zmluve (ďalej len ako „Dodatok“), ktorý definuje tieto mapové aplikácie.

Článok 2 Predmet dodatku

- 2.1 Znenie článku 2 bod 1 Zmluvy sa ruší a tento sa nahrádza novým znením: „2.1 Poskytovateľ vykonáva majetkové práva k Dielu, špecifikovanému v Prílohe č. 1 (ďalej v texte aj ako „Dielo“ alebo „aplikácia“). Dielo je špecifický softvérový produkt s názvom „mOBEC verzia 2.0“. Toto Dielo je určené na vizualizáciu katastra, územného plánu, inžinierskych sietí, inštitúcií a iných dát na podklade digitálnych máp obce. Objednávateľ má záujem

zobrazovať prostredníctvom Diela formou internetového prístupu digitálne mapy a databázy v zmysle Prílohy č. 1 . “

2.2 Znenie článku 2 sa dopĺňa o nový bod 2 Zmluvy s nasledovným textom :

„Poskytovateľ sa zaväzuje poskytovať pre Objednávateľa nasledovné služby:

- a) Poskytnúť licenciu k Dielu špecifikovanom v prílohe č.1.
- b) Dodat' údaje, digitálne dáta, databázy a mapy potrebné pre riadne fungovanie Diela.
- c) Poskytnúť prístup na svoj server, prostredníctvom ktorého bude Dielo sprístupnené v zmysle tejto zmluvy.
- d) Implementovať a importovať digitálne mapy a databázy tak, aby sa dali prehliadať
- e) Zaškoliť zamestnancov Objednávateľa v priestoroch jeho sídla.
- f) Prostredníctvom Diela sprístupniť Objednávateľovi elektronické služby katastra v správe Úradu geodézie, kartografie a katastra Slovenskej republiky.
- g) Vykonať jedenkrát ročne aktualizáciu katastrálnych dát a máp
- h) V prípade osobitného písomného dojednania uskutoční Poskytovateľ update / zmenu / rozšírenie Diela, pričom cena takejto úpravy diela, bude dojednaná vždy osobitne. Pre vylúčenie pochybností sa v zmysle tejto zmluvy pod pojmom update diela rozumie akékoľvek nasadenie novej funkcionality alebo zmena existujúcej funkcionality alebo iné spracovanie alebo akákoľvek iná úprava alebo zmena Diela oproti Prílohe č. 1 (ďalej aj „update Diela“). “

2.3 Zmluva sa dopĺňa o Prílohu č.1 s nasledovným znením:

„Príloha č. 1 – Špecifikácia produktu mOBEC, verzia 2.0

Popis funkcií produktu mOBEC

- 1) Zobrazenie mapových podkladov v mapovom okne na základe verejne prístupných údajov:
 - a) Základná mapa
 - b) Katastrálna mapa (reg. C a reg. E)
 - c) Mapa sietí (elektrina, plyn, voda, kanalizácia atď.)
- 2) Ovládanie mapového zobrazenia:
 - a) posun mapy
 - b) priblíženie, oddialenie, priblíženie výberu, zobrazenie celej mapy
 - c) história zobrazenia – predchádzajúci, nasledujúci pohľad
- 3) Meranie nad mapou – meranie dĺžok a plôch
- 4) Zobrazenie súradníc kurzora - GPS súradnice WGS 84, SJTSK súradnice
- 5) Odkaz na aktuálnu mapu
- 6) Získanie katastrálnych informácií spracovaných na základe verejne prístupných údajov:
 - a) označenie parcely kliknutím
 - b) zobrazenie základných informácií o vybranej parcele a stavbách na nej – výmera, druh pozemku
 - c) zobrazenie informácií a prepojenie s podrobnosťami o liste vlastníctva a vlastníkoch
- 7) Vyhľadávanie ulíc:
 - a) automatické dopĺňanie názvu ulice
 - b) označenie výsledku na mape (lína)
- 8) Vyhľadávanie adries:
 - a) automatické dopĺňanie názvu ulice
 - b) zadávanie súpisného a/alebo orientačného čísla
 - c) označenie výsledku/ov na mape (znak)
- 9) Vyhľadávanie parciel:
 - a) zadaním parcelného čísla

- b) označenie výsledku na mape
- c) zobrazenie základných informácií o nájdenej parcele a stavbách na nej – výmera, druh pozemku
- d) zobrazenie informácií a prepojenie s podrobnosťami o liste vlastníctva a vlastníkoch
- 10) Vyhľadávanie listu vlastníctva:
 - a) zadaním čísla listu vlastníctva
 - b) zobrazenie informácií a prepojenie s podrobnosťami o vlastníkoch na nájdenom liste vlastníctva
 - c) zoznam parciel na liste vlastníctva a ich zobrazenie na mape, prepojenie s podrobnosťami o parcele
 - d) zoznam stavieb na liste vlastníctva s informáciami o umiestnení (odkaz na parcelu)
- 11) Vyhľadávanie vlastníka na základe verejne prístupných údajov:
 - a) automatické dopĺňanie vlastníkov
 - b) zobrazenie zoznamu listov vlastníctva so záznamami vybraného vlastníka, prepojenie s podrobnosťami o liste vlastníctva
 - c) zobrazenie informácií o vlastníckych podieloch na nájdených listoch vlastníctva
 - d) zoznam parciel na nájdených listoch vlastníctva a ich zobrazenie na mape, prepojenie s podrobnosťami o parcele
 - e) zoznam stavieb na nájdených listoch vlastníctva s informáciami o umiestnení (odkaz na parcelu)
- 12) Tvorba tematických vrstiev:
 - a) tvorba tematickej vektorovej bodovej vrstvy spolu s databázou
 - b) tvorba tematickej vektorovej líniovej vrstvy spolu s databázou
 - c) tvorba tematickej vektorovej plošnej vrstvy spolu s databázou
- 13) Editácia vrstiev
 - a) editácia bodov, línií a plôch vo forme vrstvy priamo v aplikácií
 - b) editácia databáz v prostredí aplikácie
 - c) možnosť pripojenia dokumentu .doc, .pdf
- 13) Filtrácia výsledkov, exporty
 - a) filtrácia databázy podľa podmienok zadaných používateľom a jej vizualizácia v mape
 - b) vykresľovanie objektov vo vrstve na základe viacerých podmienok zadaným užívateľom (<, >, =, alebo, a zároveň)
 - c) vyhľadávanie v objektoch podľa ktoréhokolvek z atribútov
 - d) export databázy do excelu

Kartografické dielo tvoria nasledujúce dáta:

1) Vektorové dáta

- a) Vektory adresných bodov a ciest vyrezané z aktuálnych verzií dát podľa katastra obce **Maňa**
- b) Editovateľné POI body (body záujmu) špeciálne pripravené pre obec **Maňa**
- c) Užívateľské vrstvy z pôvodného riešenia CLEERIO

2) Rastrové dáta

- a) Podkladové topografické mapy MSD
- b) Vygenerované mapové dlaždice (zoom levely 15-20 a zoom levely 13-20) pre vrstvy technickej infraštruktúry
- c) ortofoto snímok obce 20 cm /px
- d) Užívateľské vrstvy z pôvodného riešenia CLEERIO

Odporúčaný postup pripojenia na mOBEC

- 1) Poskytovanie služby (prístup k produktu mOBEC) bude prostredníctvom adresy URL s aplikáciou: <https://mobec.sk/mana>
- 2) Hypertextový odkaz na aplikáciu si Objednávateľ vloží do HTML kódu stránky obce na ľubovoľné miesto. S ohľadom na požiadavky si Objednávateľ môže zvoliť, či sa odkaz otvorí v novom samostatnom okne alebo v aktuálnom okne internetového prehliadača.

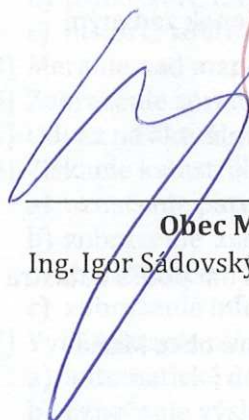

2.4 Ostatné ustanovenia zmluvy ostávajú nezmenené.


Článok 3 Záverečné ustanovenia

- 3.1 Tento Dodatok sa vyhotovuje v dvoch vyhotoveniach, z ktorých Objednávateľ aj Zhotoviteľ obdržia po podpise dodatku jeden exemplár.
- 3.2 Tento Dodatok nadobúda platnosť dňom jej podpísania oboma Zmluvnými stranami a účinnosť nasledujúci deň po jej zverejnení na internetovej stránke Objednávateľa.
- 3.3 Zmluvné strany vyhlasujú, že si Dodatok pred jej podpisom prečítali, s jej obsahom súhlasia bez výhrad a na dôkaz ich slobodnej, pravej a vážnej vôle pripájajú svoje podpisy.

V Maňi dňa 11.05.2022

V Bratislave dňa 18.5.2022



Obec Maňa
Ing. Igor Sádovský, starosta obce


BIO-NEXUS, SK s.r.o.
Mgr. Ján Gašpárek
Konateľ spoločnosti

BIO-NEXUS
Bio-Nexus SK, s.r.o.
Klincová 2136/35, 821 08 Bratislava
pošt. adresa: Werferova 1, 040 11 Košice
tel.: +421 911 376 479
IČO: 46 812 342, IČ DPH: SK2023597147