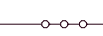


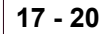

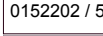






ÚZEMNÝ PLÁN OBCE MAŇA ZMENY A DOPLNKY č. 2		
NÁZOV VÝKRESU:	OCHRANA POĽNOHOSPODÁRSKEJ PÓDY	M 1:2 880
OBJEDNÁVATEĽ:	OBEC MAŇA	OBČIANSKY ÚRAD
ZHOTOVITEĽ:	LANDURBIA - ARCHITEKTONICKÝ ATÉLIER B.BYSTRICA	
HLAVNÝ RIEŠITEĽ:	ING. ARCH. ANTON ŠUPURKA	AUTORIZOVANÝ ARCHITEKT SPA
ZODP. RIEŠITEĽ:	ING. ARCH. ANTON ŠUPURKA	AUTORIZOVANÝ ARCHITEKT SPA
Č. ZMLUVY:	1 / 2016	DÁTUM: MAREC 2016

6

STAV NÁVRH

HRANICE

	HRANICA KATASTRÁLNEHO ÚZEMIA
	HRANICA ZASTAVANÉHO ÚZEMIA
	HRANICA LOKALÍT
	17 - 20 ČÍSLO LOKALITY
	HRANICA BPEJ
	0152202 / 5 ČÍSLO BPEJ / BONITNÁ SKUPINA
	ORNÁ PÓDA
	ZÁHRADY
	OSTATNÉ PLOCHY
	97/924 PARCELY REGISTRA "E"

