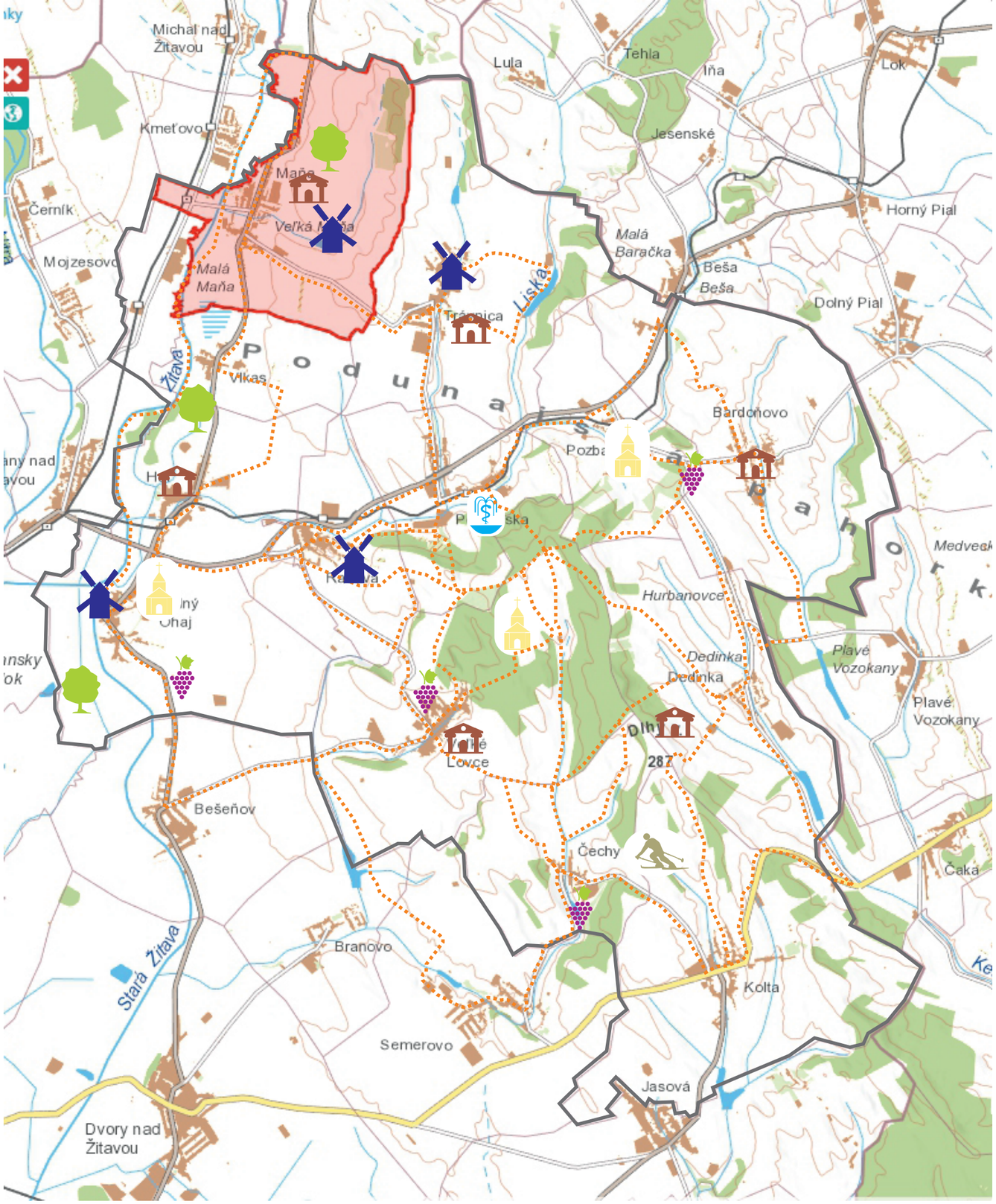

Významné prírodné rezervácie

Žitavský luh
Potok chrenovka
Meander Chrenovky
Rieka Žitava

- Nitriansky kraj
- okres Nové Zámky
- mikroregión Termál

Najvýznamnejšie vinohradnícke oblasti

Dolný Ohaj
Veľké Lovce
Bardoňovo
Čechy

Cyklotrasy

Lyžiarsky svah

Čechy

Termálny kúpel

Podhájska

Najznámejšie kaštiele a múzeá

Trávnica
Maňa
Bardoňovo
Hul
Veľké Lovce
Dedinka

Najzachovalejšie Vodné mlyny

Dolný Ohaj
Radava
Kamenný barokový most Trávnica

Najnavštevovanejšie sakrálne stavby

Mariánska studnička (pútnické miesto v obci Pozba)
barokový kláštor Máriačalád
Kaplnka blahoslavenej Zdenky (Veľké Lovce)

Žitavský luh www.interez.sk

Pozba www.studnickapozba.sk

Podhájska www.travelguide.sk

Mariačalád www.mapio.net

Lyžiarsky vlek www.travelguide.sk

OBEC MAŇA

AUTORI_ĽUBOMÍR SLAVKOVSKÝ
KRESLIL_ĽUBOMÍR SLAVKOVSKÝ
MIERKA_1:120 000

OBJEDNÁVATEĽ_OBEC MAŇA
ZHOTOVITEĽ_SPU NITRA, FZKI, KZKA
VEDÚCI KOLEKTÍVU_ING.ATTILA TÓTH, PHD.
AKADEMICKÝ ROK_ZS_2016/2017

KRAJINNO-ARCHITEKTONICKÁ ŠTÚDIA ŠPORTOVO-REKREAČNÉHO PRIESTORU VO VEĽKEJ MANI
OBNOVA ZELENE VIDIECKEHO SÍDLA

širšie vzťahy

OBEC MAŇA

ČASOVÁ OS

1810 - 1869

VOJENSKE MAPOVANIE II.
(geosense.sk/geoportal)

PRÍRODNÝ ŽITAVSKÝ MEANDER PRED ZÁSAHOM ČLOVEKA

HRANICE RIEŠENÉHO ÚZEMIA

V roku 1273 je zaznačená existencia dediny pojmom villa Mana. Osídlenie ovplyvňovali prírodné podmienky. Oblasť Požitavia svojimi úrodnými pôdami lákala našich predkov. Ľudia si začali stavať svoje obydlia v blízkosti rieky. Žitava poskytovala všetko čo človek potreboval.

1869 - 1887

VOJENSKE MAPOVANIE
(mapire.eu)

PRÍRODNÝ ŽITAVSKÝ MEANDER PRED ZÁSAHOM ČLOVEKA

HRANICE RIEŠENÉHO ÚZEMIA

Koncom 19. storočia nastal populačný rozkvet. Zvýšila sa zastavanosť územia. Úrodná oblasť Požitavia bola vhodná pre poľnohospodárstvo veľkomoravských Slovanov. Základnými plodinami boli pšenica, proso, jačmeň a raž. Nálezmi semien je doložené pestovanie hrachu a šošovice.

1950

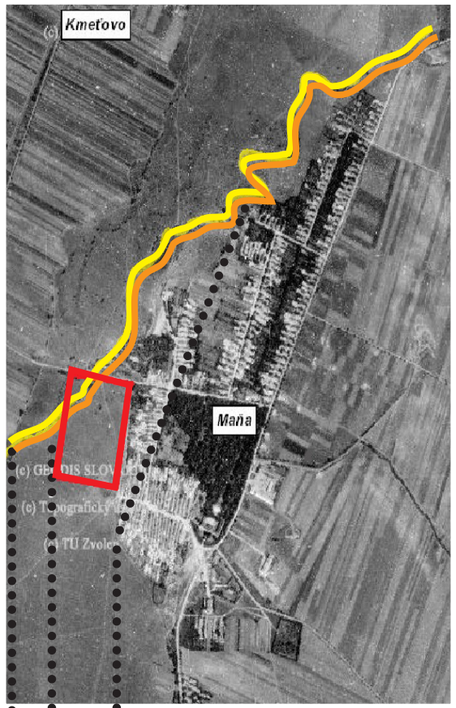

HISTORICKA ORTOFOTOMAPA VYTVORENÁ SPRACOVANÍM ČIERNO BIELYCH LETECKÝCH SNÍMOK (mapy.tuzvo.sk)

PRVÉ VIDITEĽNÉ ZMENY TOKU RIEKY ŽITAVA

HRANICE RIEŠENÉHO ÚZEMIA

POHĽAD NA VŘBY PRI KĽUKATIACEJ SA RIEKE ŽITAVA

SÚČASNOSŤ

ORTOFOTOMAPA
(mapy.cz)

RIEKA ŽITAVA PO ZNAČNEJ ÚPRAVE KORYTA

HRANICE RIEŠENÉHO ÚZEMIA

Po druhej svetovej vojne sa výrazne zvýšil počet obyvateľov a tým aj zastavanosť obce. Hranice obce sa rozšírili, životná úroveň obyvateľov sa zvýšila.
V rámci povojnovej rekonštrukcie obce sa opravili štyri zbúrané mosty na rieke Žitava. Vykonala sa elektrifikácia obce a namontovalo sa prvé verejné osvetlenie.

AUTORI_Bc. Lea Marejková, Bc. Miriam Ježeková
KRESLIL_Bc. Lea Marejková
MIERKA_

OBJEDNÁVATEĽ_OBEC MAŇA
ZHOTOVITEĽ_SPU NITRA, FZKI, KZKA
VEDÚCI CVIČENIA_ING.ATTILA TOTH, PHD.
AKADEMICKÝ ROK_ZS_2016/2017

KRAJINNO-ARCHITEKTONICKÁ ŠTÚDIA ŠPORTOVO-REKREAČNÉHO PRIESTORU VO VEĽKEJ MANI

OBNOVA ZELENE VIDIECKEHO SÍDLA

historická analýza

ANALÝZA | KRAJINNÁ ŠTRUKTÚRA

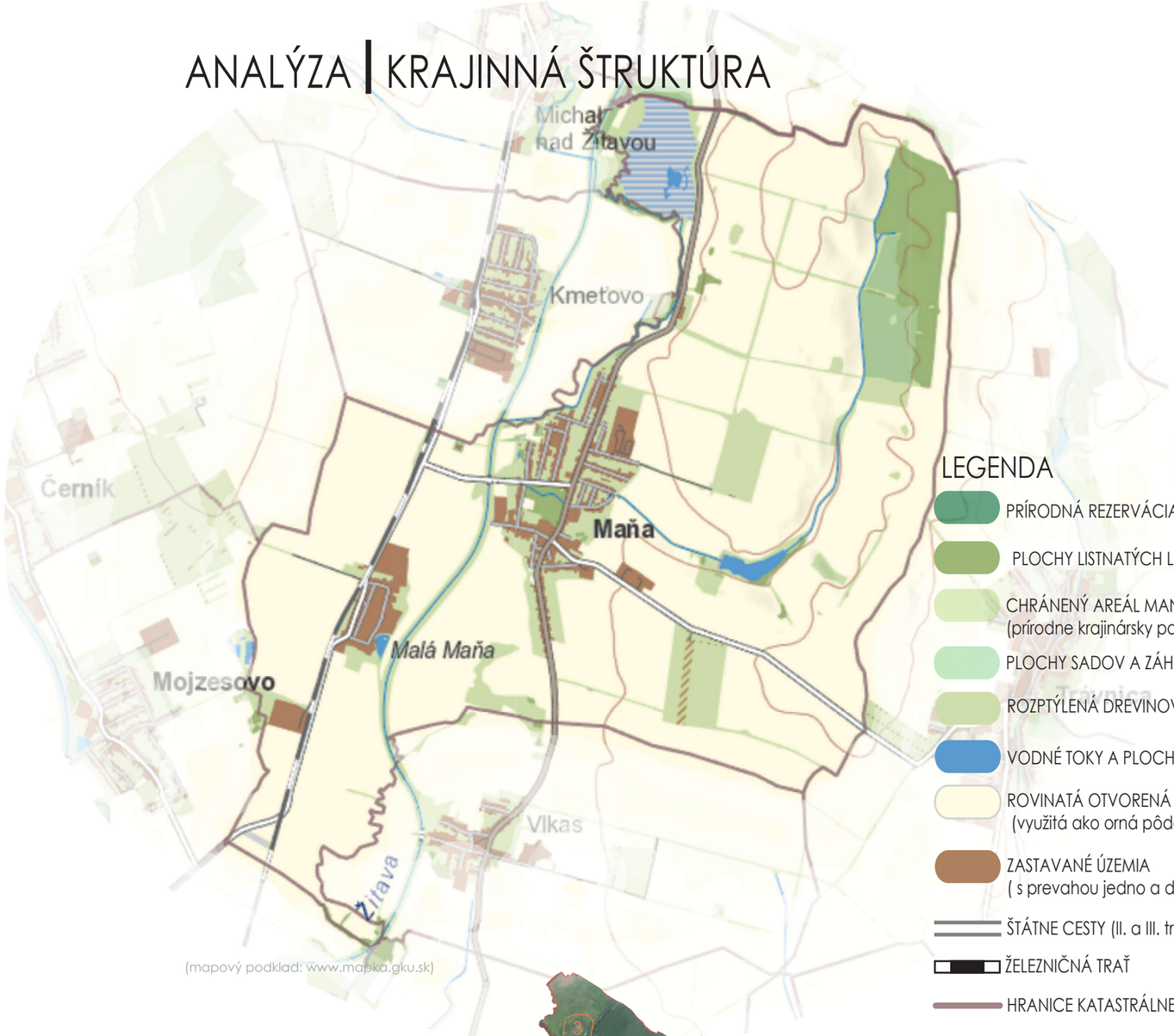

(mapový podklad: www.mapka.gku.sk)

LEGENDA

- PRÍRODNÁ REZERVÁCIA ŽITAVSKÝ LUH (les a lúky)
- PLOCHY LISTNATÝCH LESOV
- CHRÁNENÝ AREÁL MANIANSKÝ PARK (prírodne krajinársky park)
- PLOCHY SADOV A ZÁHRAD
- ROZPTÝLENÁ DREVINOVÁ VEGETÁCIA
- VODNÉ TOKY A PLOCHY
- ROVINATÁ OTVORENÁ KRAJINA (využitá ako orná pôda)
- ZASTAVANÉ ÚZEMIA (s prevahou jedno a dvojpodlažných stavieb)
- ŠTÁTNE CESTY (II. a III. triedy)
- ŽELEZNIČNÁ TRAŤ
- HRANICE KATASTRÁLNEHO ÚZEMIA

TEMATICKÉ DIAGRAMY

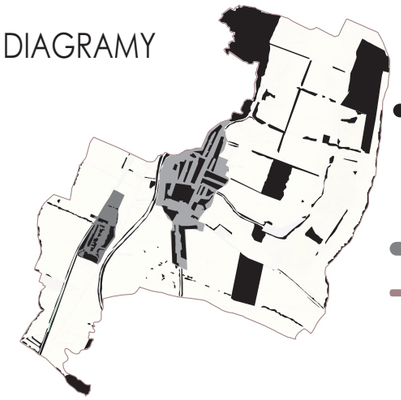

- ZELENÁ INFRAŠTRUKTÚRA (Žitavský luh, listnaté lesy, prírodne krajinársky park, sady a záhrady, rozptýlená drevinová vegetácia)
- SÍDLO
- HRANICE KATASTRÁLNEHO ÚZEMIA

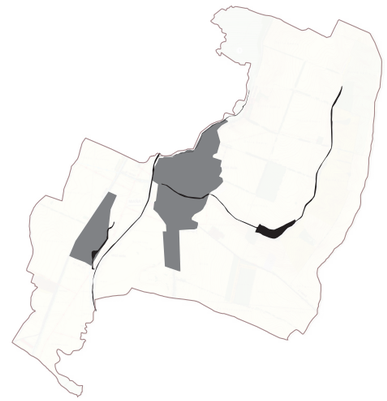

- VODNÉ TOKY A PLOCHY
- SÍDLO
- HRANICE KATASTRÁLNEHO ÚZEMIA

- ORNÁ PÔDA
- SÍDLO
- HRANICE KATASTRÁLNEHO ÚZEMIA

(mapový podklad: územný plán obce)

POHĽADY DO KRAJINY

(mapový podklad: https://www.google.sk/maps/)

1 MANIANSKÝ PARK
(ZDROJ: www.https://www.google.sk/maps/)

2 VINOHRADY - VEĽKÁ MAŇA
(ZDROJ: http://www.vinohradymana.sk/node/370)



3 ŽITAVSKÝ LUH
(ZDROJ: https://www.google.sk/maps/)

4 RIEKA ŽITAVA
(J. Konečný, 2016)

OBEC MAŇA

AUTORI_ BC. G. FEDORČÁK, BC. J. KONEČNÝ, BC. L. POSPÍŠILOVÁ
KRESLIL_L. POSPÍŠILOVÁ
MIERKA_

OBJEDNÁVATEĽ_OBEC MAŇA
ZHOTOVITEĽ_SPU NITRA, FZKI, KZKA
VEDÚCI KOLEKTÍVU_ING.ATTILA TÓTH, PHD.
AKADEMICKÝ ROK_ZS_2016/2017

KRAJINNO-ARCHITEKTONICKÁ ŠTÚDIA ŠPORTOVO-REKREAČNÉHO PRIESTORU VO VEĽKEJ MANI
OBNOVA ZELENE VIDIECKEHO SÍDLA

krajinná štruktúra

OBEC MAŇA

LEGENDA

Plochy v riešenom území

- Hranica riešeného územia
- Orná pôda
- Športovisko/Futbalové ihrisko
- Trávnatá plocha vymedzená pre „Traktormániu“
- Trávnatá plocha využívaná ako tréningové ihrisko
- Prevádzková budova/Šatňa
- Plocha statickej dopravy/Parkovisko

Bezprostredné prostredie okolo riešeného územia

- Ochranná nasypová konštrukcia vodného toku
- IVB (Individuálna bytová výstavba/Rod. domy so záhradami)
- Park
- Lesný pozemok
- Cestná komunikácia III. triedy 1490 (Ulica Železničná)
- Cestná komunikácia III. triedy 1493 (Ulica Andreja Hlinku)
- Rieka Žitava
- Dolinský potok

AUTORKA_S. PAPPOVÁ
KRESLILA_S. PAPPOVÁ

OBJEDNÁVATEĽ_OBEC MAŇA
ZHOTOVITEĽ_SPU NITRA, FZKI, KZKA
VEDÚCI KOLEKTÍVU_ING.ATTILA TÓTH, PHD.
AKADEMICKÝ ROK_ZS_2016/2017

KRAJINNO-ARCHITEKTONICKÁ ŠTÚDIA ŠPORTOVO-REKREAČNÉHO PRIESTORU VO VEĽKEJ MANI

OBNOVA ZELENE VIDIECKÉHO SÍDLA

funkčno-priestorová analýza

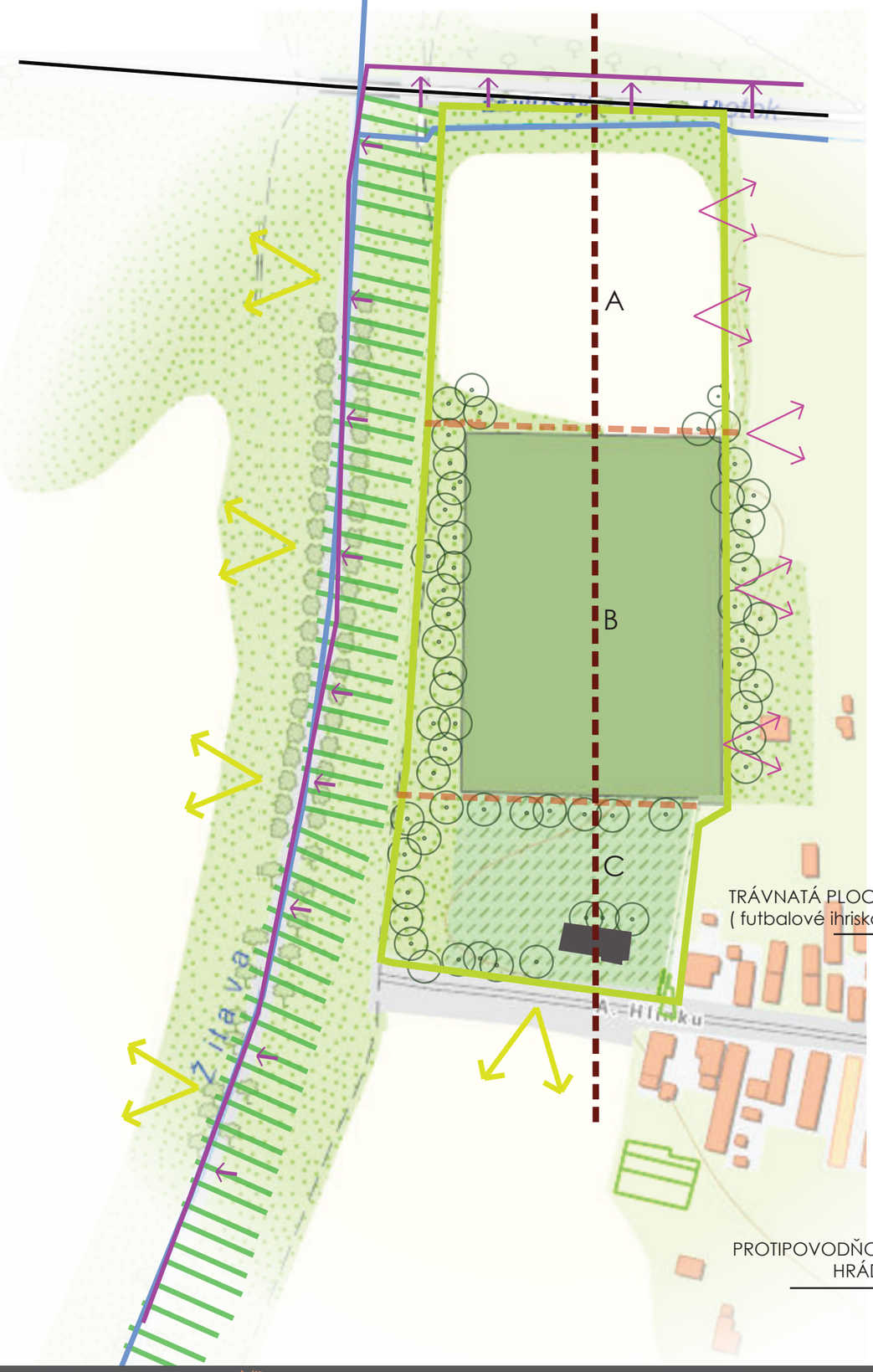

LEGENDA

- RIEŠENÉ ÚZEMIE
- A OTVORENÝ PRIESTOR (ORNÁ PÔDA)
- B OHRADENÁ TRÁVNATÁ PLOCHA (FUTBALOVÉ IHRISKO)
- C OTVORENÝ TRÁVNATÝ PRIESTOR S BUDOVOU ŠATNE
- HLAVNÁ CESTA
- VODNÝ TOK
- HLAVNÁ KOMPOZIČNÁ OS
- VEDĽAJŠIE KOMPOZIČNÉ OSI
- ARCHITEKTONICKÝ PRVOK
- PROTIPOVODŇOVÁ HRÁDZA (cca 2,5 m)
- VIZUÁLNA BARIÉRA
- POHĽADY DO ZÁHRAD CEZ STROMY
- POHĽADY DO KRAJINY (VRÁTANE POHĽADOV Z HRÁDZE)
- DREVINOVÉ VEGETAČNÉ DOMINANTY PRIESTORU

POHĽAD TRÁVNATÚ PLOCHU (FUTBALOVÉ IHRISKO)

POHĽAD NA OTVORENÝ PRIESTOR (budova šatne)

POHĽAD NA PROTIPOVODŇOVÚ HRÁDZU
(VIZUÁLNA BARIÉRA)

POHĽAD NA OTVORENÝ PRIESTOR (ornú pôdu)

OBEC MAŇA

AUTORI_OPÁLKOVÁ BARBRA
KRESLIL_OPÁLKOVÁ BARBORA

OBJEDNÁVATEĽ_OBEC MAŇA
ZHOTOVITEĽ_SPU NITRA, FZKI, KZKA
VEDÚCI KOLEKTÍVU_ING.ATTILA TÓTH, PHD.
AKADEMICKÝ ROK_ZS_2016/2017

KRAJINNO-ARCHITEKTONICKÁ ŠTÚDIA ŠPORTOVO-REKREAČNÉHO PRIESTORU VO VEĽKEJ MANI

OBNOVA ZELENE VIDIECKEHO SÍDLA

kompozičná analýza

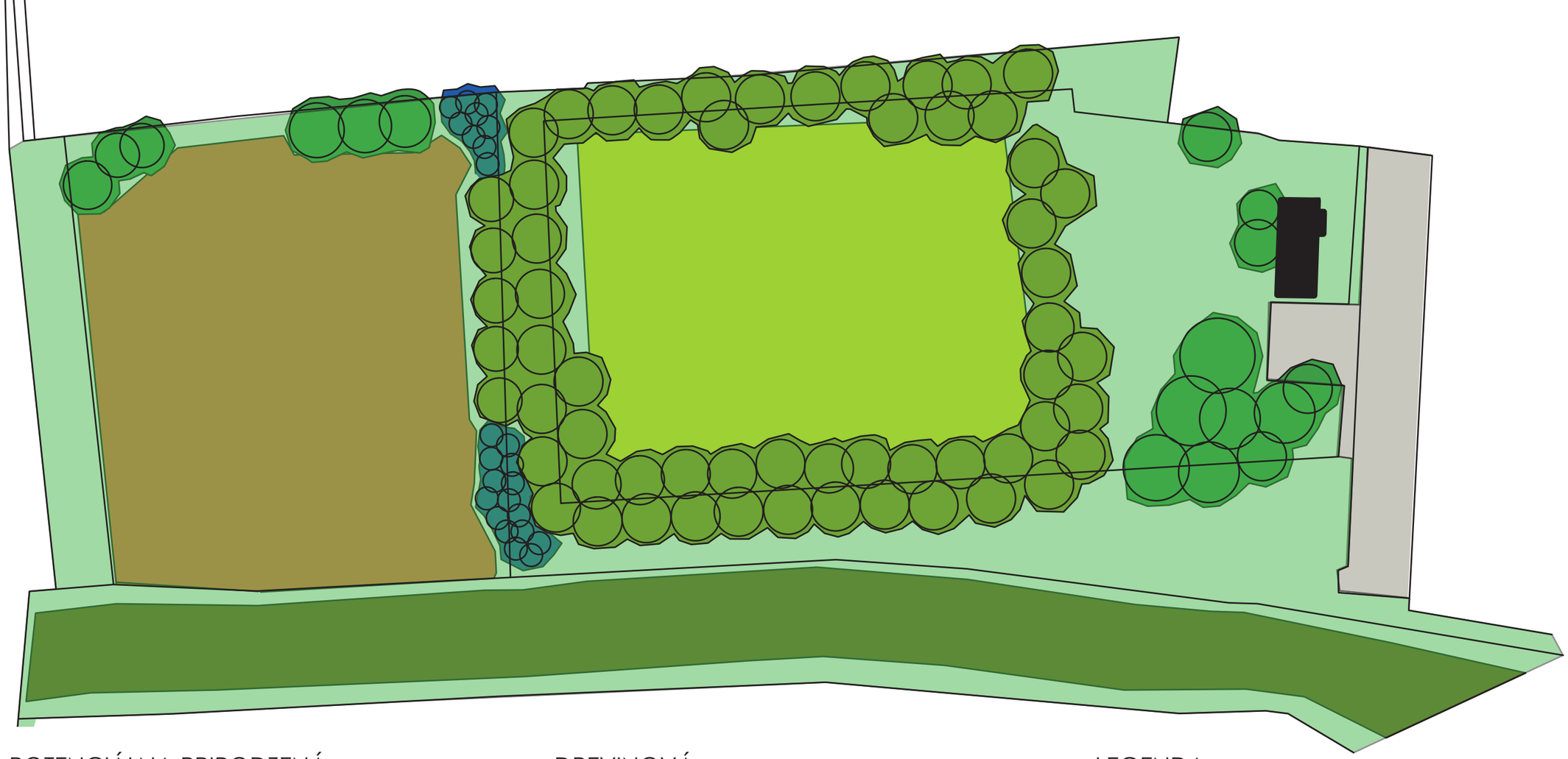

POTENCIÁLNA PRIRODZENÁ VEGETÁCIA

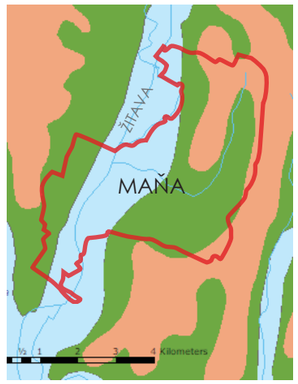

- JASEŇOVO-BRESTOVO-DUBOVÉ LESY V POVODIACH VEĽKÝCH RIEK (TVRDÉ LUŽNÉ LESY)
- KARPATSKÉ DUBOVO -HRABOVÉ LESY
- DUBOVÉ A CEROVO -DUBOVÉ LESY

DREVINOVÁ SKLADBA

Z HĽADISKA VEKOVEJ KATEGÓRIE

Z HĽADISKA VÝŠKY DREVÍN

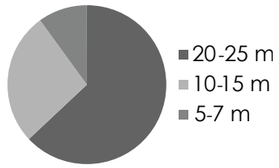

Z HĽADISKA DRUHOVEJ VARIABILITY

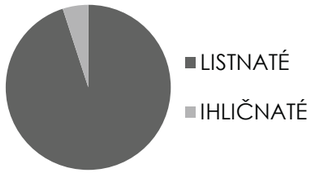

LEGENDA

- TRÁVNATÁ PLOCHA
- PLOCHA S JEDNOROČNÝMI AGROCENÓZAMI
- INTENZÍVNY TRÁVNIK FUTBALOVÉHO IHRISKA
- OKRAJOVÁ VÝSADBA FUTBALOVÉHO IHRISKA (*Populus x canadensis* Moench.)
- SKUPINA LISTNATÝCH KROV
- SKUPINA LISTNATÝCH STROMOV
- TRÁVNATÁ PLOCHA VYUŽÍVANÁ AKO CESTA

OBEC MAŇA

AUTORI_BC. DENISA PETREKOVÁ, BC.SOŇA PETÉNYIOVÁ
KRESLIL_BC.SOŇA PETÉNYIOVÁ
MIERKA_1:1000

FAKULTA ZÁHRADNÍCTVA A KRAJINNÉHO INŽINIERSTVA SPU NITRA

OBJEDNÁVATEĽ_OBEC MAŇA
ZHOTOVITEĽ_SPU NITRA, FZKI, KZKA
VEDÚCI KOLEKTÍVU_ING.ATTILA TÓTH, PHD.
AKADEMICKÝ ROK_ZS_2016/2017

KRAJINNO-ARCHITEKTONICKÁ ŠTÚDIA ŠPORTOVO-REKREAČNÉHO PRIESTORU VO VEĽKEJ MANI
OBNOVA ZELENE VIDIECKEHO SÍDLA

vegetačná analýza